



Amtliche Topographische Karte 1 : 25 000

# ATK25-F07 Neustadt a.d.Aisch

Scheinfeld, Dietersheim, Sugenheim, Markt Bibart,  
Diespeck, Vestenbergsreuth

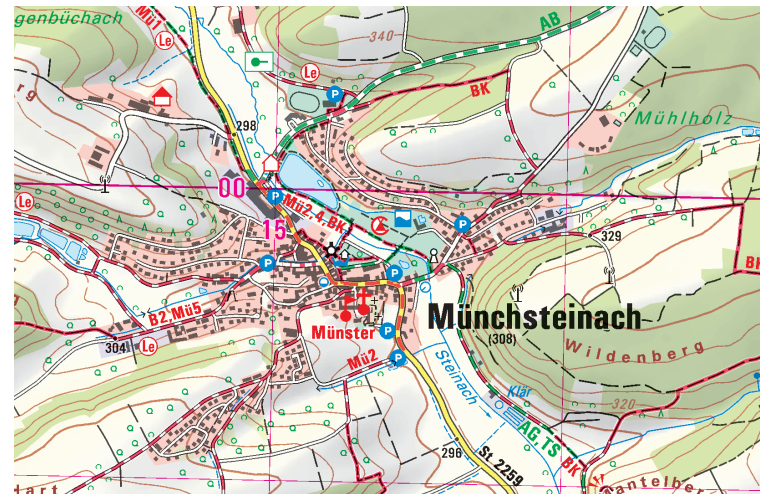
Ausgabe 2025

## Wanderwege aus diesem Kartenblatt

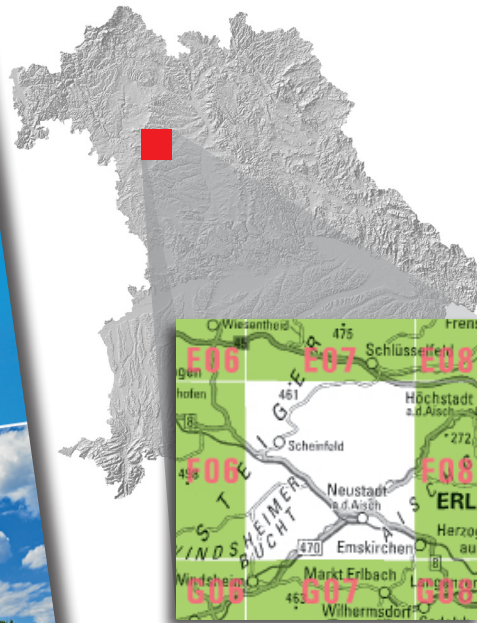

- Steigerwälder Jakobsweg / Kunigundenweg
- Deutschherrenweg / Rangau-Randweg
- Steigerwald-Runden / Aurach-Weg
- Fränkischer Marienweg / Kräuter-Rundweg
- Wanderwege im Naturpark Steigerwald
- Wanderwege im Naturpark Steigerwald
- Wanderwege im Naturpark Steigerwald

## Radwege aus diesem Kartenblatt

- Bayernnetz für Radler
- Jakobus-Radpilgerweg / Vom Main zur Zenn
- Aischtalradweg
- Uehlfelder Karpfenrundweg / Bocksbeutelrunde
- K10
- ERH1 rr
- AB AG



mehr zu Amtlichen Topographischen Karten 1:25 000



ATK25-F07  
ISBN 978-3-98776-132-4  
Preis 9,90 EUR

Blattschnitt der ATK25-F07 im BayernAtlas