

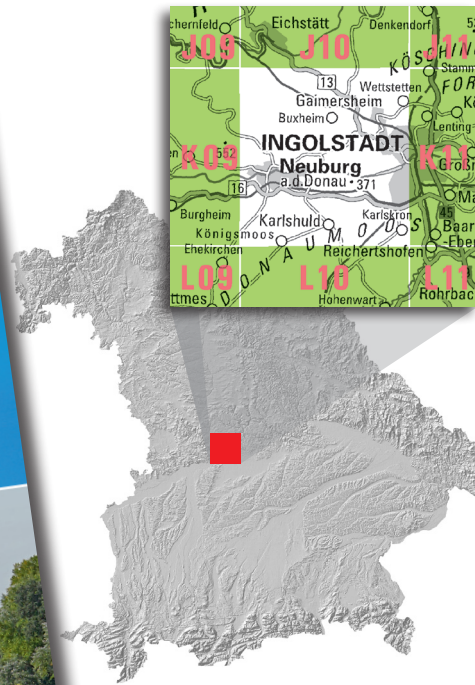
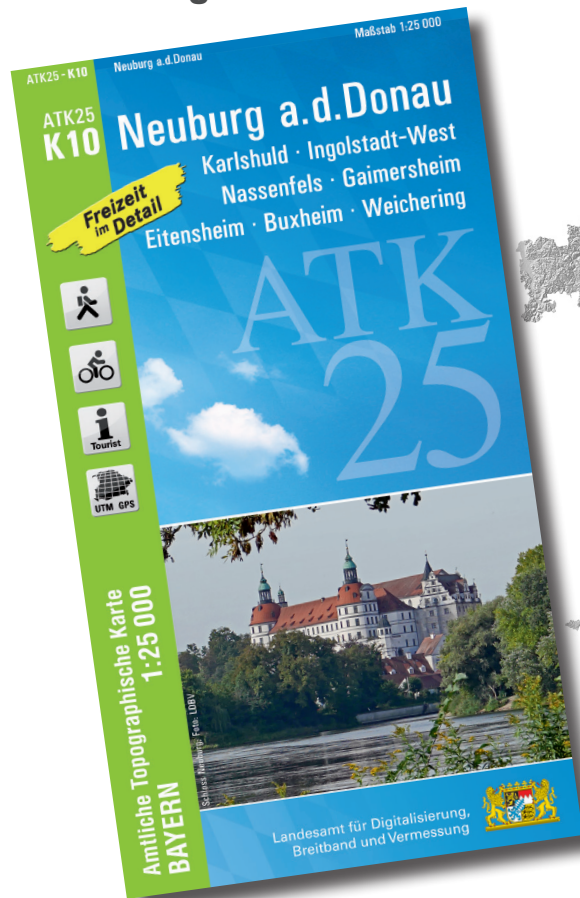


Amtliche Topographische Karte 1 : 25 000

# ATK25-K10 Neuburg a.d.Donau

Karlshuld, Ingolstadt-West, Nassenfels, Gaimersheim,  
Eitensheim, Buxheim, Weichering

Ausgabe 2025



ATK25-K10  
ISBN 978-3-98776-137-9  
Preis 9,90 EUR

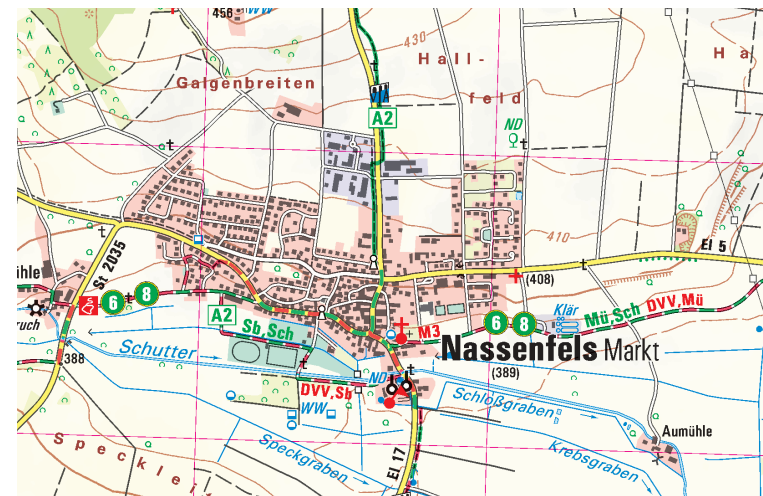
Blattschnitt der ATK25-K10 im BayernAtlas

## Wanderwege aus diesem Kartenblatt

- Ostbayerischer Jakobsweg
- Main-Donau-Weg (Rangaulinie)
- Urdonaulsteig / Zubringer zum Urdonaulsteig
- Wanderwege des Deutschen Volkssportverbandes
- Wanderwege Alte Burg / Doferhof - Sinning
- Bach- / Höhen- / Wald-Rundweg
- Wanderwege Jagdschloss Grünau / Baierner Flecken

## Radwege aus diesem Kartenblatt

- Bayernnetz für Radler
- Amper-Altstuhl-Radweg / Donau-Altstuhl-Radweg
- Donauroadweg / Via Raetica
- Jakobus-Radpilgerweg / GeoRadweg im Altmühltal, Route 2
- WasserRadWeg, Hopfenschleife
- Rundtouren im Naturpark Altmühltal
- Rund ums Donaumoos / Eichstätt - Ingolstadt



mehr zu Amtlichen Topographischen Karten 1:25 000